
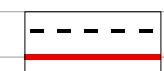
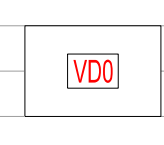
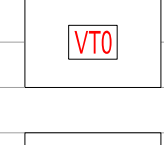
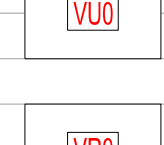


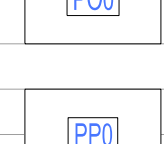



### LEGENDA

PLOCHY A KORIDORY, PRO NĚŽ LZE PRÁVA K POZEMKŮM A STAVBÁM VYLADNIT

-  PLOCHA VEŘEJNĚ PROSPĚŠNÉ STAVBY NEBO VEŘEJNĚ PROSPĚŠNÉ OPATŘENÍ
-  TRASA A KORIDOR VEŘEJNĚ PROSPĚŠNÉ STAVBY
-  KÓD VEŘEJNĚ PROSPĚŠNÉ STAVBY URČENÉ K ROZVOJÍ DOPRAVNÍ INFRASTRUKTURY
-  KÓD VEŘEJNĚ PROSPĚŠNÉ STAVBY URČENÉ K ROZVOJÍ TECHNICKÉ INFRASTRUKTURY
-  KÓD VEŘEJNĚ PROSPĚŠNÉ OPATŘENÍ URČENÉHO K ZALOŽENÍ PRŮVODŮ
-  KÓD VEŘEJNĚ PROSPĚŠNÉ OPATŘENÍ URČENÉHO KE ZYŠŤOVÁNÍ RETENČNÍCH SCHOPNOSTÍ KRAJINY



PLOCHY, PRO NĚŽ LZE UPLATNIT PŘEDKUPNÍ PRÁVO

-  PLOCHA VEŘEJNĚ PROSPĚŠNÉ STAVBY NEBO VEŘEJNÝCH PROSTRANSTVÍ
-  KÓD PLOCHY VEŘEJNĚ PROSPĚŠNÉ STAVBY URČENÉ K ROZVOJI OBČANSKÉHO VYBAVENÍ
-  KÓD PLOCHY VEŘEJNÝCH PROSTRANSTVÍ

### INFORMATIVNÍ ČÁST

-  HRANICE REŠENÉHO ÚZEMÍ - SPRÁVNÍHO ÚZEMÍ OBCE POSTŘELMOV

### PRVKY MAPOVÉHO DÍLA

-  HRANICE KATASTRÁLNÍHO ÚZEMÍ A JEHO NÁZEV
-  POLZHOPI - KATASTRÁLNÍ MAPA



### ZÁZNAM O ÚČINNOSTI

Spisová značka: Věcný záznam územního plánu	Základní údaje: Základní údaje o územním plánu
Zastupitelstvo obce Postřelmov	Podpis: _____
Obec Postřelmov, Kamenického 196, 781 01 Postřelmov, poskytl/poskytkyně kvalifikované osoby ve smyslu § 3, odst. 1, písm. a) stavebního zákona	Podpis: _____
Opisová a další přílohy: _____	Podpis: _____
Ing. Jiří Pušpát, starosta obce	

Zpracoval: Inženýring architekti s.r.l. - Seznamová 49/152, 602 00 Brno	Podpis: _____
Geografická: s.r.l. Ing. arch. Jan Karel Pátek, Ph.D., DPA 02072	Podpis: _____
Popisový: s.r.l. Ing. arch. Jan Karel Pátek, Ph.D., Ing. arch. Jiří Konečný, Ing. arch. Štěpán Zámečník, Ing. arch. Jan Špála, Ing. arch. Jitka Ševčíková, Ph.D.	Podpis: _____
Zpracovatel: Technická infrastruktura - veřejná správa, s.r.l. Ing. arch. Petr Pátek, Ph.D. (OP) s.r.l.	Podpis: _____
Technická infrastruktura - veřejná správa, s.r.l. Ing. arch. Petr Pátek, Ph.D. (OP) s.r.l.	Podpis: _____
Technická infrastruktura - veřejná správa, s.r.l. Ing. arch. Petr Pátek, Ph.D. (OP) s.r.l.	Podpis: _____
Technická infrastruktura - veřejná správa, s.r.l. Ing. arch. Petr Pátek, Ph.D. (OP) s.r.l.	Podpis: _____

Název územního plánu: <b>ÚZEMNÍ PLÁN POSTŘELMOV</b>	Začet: 2022
Formát: 100 x 60 mm	
Číslo územního plánu: 01/14_00	
Stav: VÝKRES VEŘEJNĚ PROSPĚŠNÝCH STAVEB, OPATŘENÍ A ASANACÍ	
Škála: 1 : 5 000	
Číslo výkresu: I/03	

