




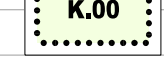







# Z1/II/01 VÝKRES ZÁKLADNÍHO ČLENĚNÍ ÚZEMÍ

## ÚZEMNÍ PLÁN

ZMĚNA Č. 1

-  REŠENÉ ÚZEMÍ
-  ČÁST ÚZEMNÍHO PLÁNU S PRVKY REGULÁČNÍHO PLÁNU
-  ZASTAVĚNÉ ÚZEMÍ
-  ZASTAVITELNÁ PLOCHA
-  TRANSFORMAČNÍ PLOCHA
-  PLOCHA ZMĚN V KRAJINĚ
-  ÚZEMNÍ REZERVA
-  KORIDOR NAD PLOCHAMI S ROZDÍLNÝM ZPŮSOBEM VYUŽITÍ VYMEZENÝ ÚZEMNÍM PLÁNEM PRO TECHNICKOU INFRASTRUKTURU
-  PLOCHY A KORIDORY, VE KTERÝCH JE ROZHODOVÁNÍ O ZMĚNÁCH V ÚZEMÍ PODMÍNĚNO PLÁNOVACÍ SMLOUVOU
- LOKALITY OBLČÍCH ZMĚN**
-  LOKALITA OBLČÍCH ZMĚN
- PRVKY MAPOVÉHO DÍLA**
-  HRANICE KATASTRÁLNÍHO ÚZEMÍ A JEHO NÁZEV
-  PŮLHOPEŠ - KATASTRÁLNÍ MAPA



ZÁZNAM O ÚČINNOSTI	
Správní orgán, který změnu územního plánu vydal: Zastupitelstvo obce Postřelmov	Datum nabytí účinnosti změny:
Průřevnost: Obecní úřad Postřelmov, Komenského 193, 788 69 Postřelmov	
Opisovatel a osoba pořizovatel: Ing. Jiří Pospíchal, starosta obce	Podpis:

Zpracovatel: Kancelář inženýrské a.s., Šumavská 416/15, 602 00 Brno	<b>КНЕСГІДІУУ</b>
Projektor: doc. Ing. arch. Janek Kynčl, Ph.D., Oka 02872	
Projektor špič: doc. Ing. arch. Janek Kynčl, Ph.D., Ing. arch. Jiří Křesl, Ing. arch. Štěpán Zoubek Ing. arch. Jan Špatl, Ing. arch. Jaroslav Šoupský	
Název díla: <b>ÚZEMNÍ PLÁN POSTŘELMOV</b> ZMĚNA Č. 1	Datum: 2023 Formát: 1066 x 600 mm Číslo zakázky: 00764_01
Název výkresu: VÝKRES ZÁKLADNÍHO ČLENĚNÍ ÚZEMÍ	Mřížka: 1 : 5 000 Číslo výkresu: Z1/II/01

