

Z1/II/03 VÝKRES VEŘEJNĚ PROSPĚŠNÝCH STAVEB, OPATŘENÍ A ASANACÍ

ÚZEMNÍ PLÁN

ZMĚNA Č. 1

LEGENDA

PLOCHY A KORIDORY, PRO NĚŽ LEŽE PRÁVA K POZEMKŮM A STAVBÁM VYVLASTNIT

-  VEŘEJNĚ PROSPĚŠNÁ STAVBA PRO DOPRAVNÍ INFRASTRUKTURU
-  VEŘEJNĚ PROSPĚŠNÁ STAVBA PRO TECHNICKOU INFRASTRUKTURU
-  VEŘEJNĚ PROSPĚŠNÁ STAVBA PRO OBČANSKÉ VYBAVENÍ
-  VEŘEJNĚ PROSPĚŠNÁ STAVBA PRO ŽELEZNOU INFRASTRUKTURU
-  VEŘEJNĚ PROSPĚŠNÁ STAVBA PRO VEŘEJNÉ PROSTRÁNÍ
-  VEŘEJNĚ PROSPĚŠNÁ OPATŘENÍ PRO VYTVŘENÍ PŘÍKŮ ÚZEMNÍHO SYSTÉMU EKOLOGICKÉ STABILITY



LOKALITY DÍLČÍCH ZMĚN


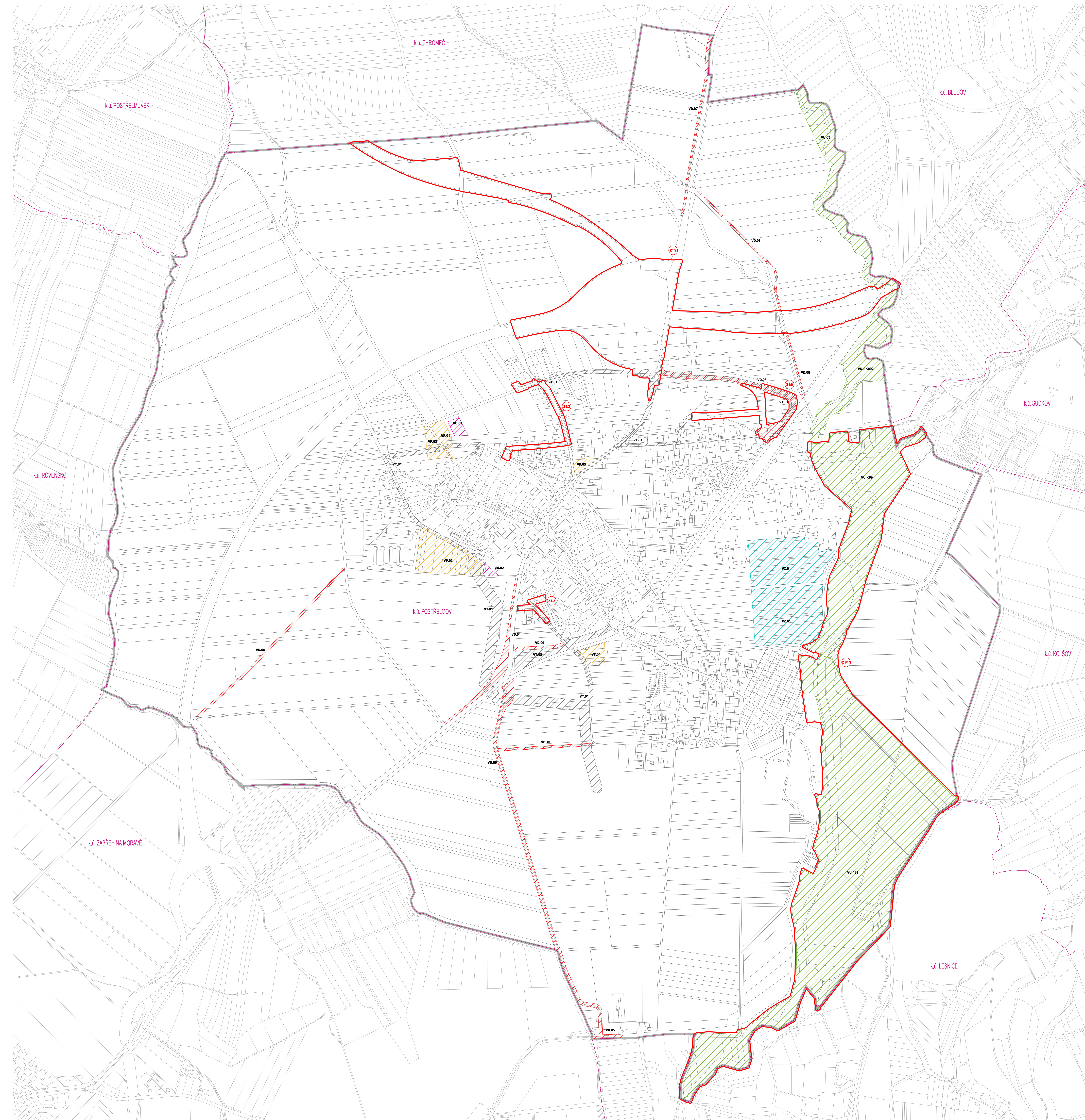
-  LOKALITA DÍLČÍCH ZMĚN

INFORMATIVNÍ ČÁST

-  ŘEŠENÉ ÚZEMÍ

PRVKY MAPOVÉHO DÍLA

-  HRANICE KATASTRÁLNÍHO ÚZEMÍ A JEHO NÁZEV
-  POLCHOPIS - KATASTRÁLNÍ MAPA



ZÁZNAM O ÚČINNOSTI	
Správní orgán, který změnu územního plánu vydal: Zastupitelstvo obce Postřelmov	Datum nabytí účinnosti změny:
Průřezová Obec úřad Postřelmov, Komenského 193, 788 69 Postřelmov	
Opisovatel a osoba pořizovatel: Ing. Jiří Pospíšil, starosta obce	Podpis:

Zpracovatel: Kancelář inženýrské a.s., Šumavská 416/15, 602 00 Brno	KANCELÁŘ INŽENÝRŮ
Projektant: doc. Ing. arch. Janus Kyjovský Ph.D., Oka 02872	
Projektový tým: doc. Ing. arch. Janus Kyjovský Ph.D., Ing. arch. Jiří Křížek, Ing. arch. Štěpán Zoubek, Ing. arch. Jan Špáček, Ing. arch. Jaroslav Štokrýnský	
Název akce: ÚZEMNÍ PLÁN POSTŘELMOV ZMĚNA Č. 1	Datum: 2023 Formát: 1066 x 600 mm Číslo zakázky: 00764_01
Název výkresu: VÝKRES VEŘEJNĚ PROSPĚŠNÝCH STAVEB, OPATŘENÍ A ASANACÍ	Měřítko: 1 : 5 000 Číslo výkresu: Z1/II/03